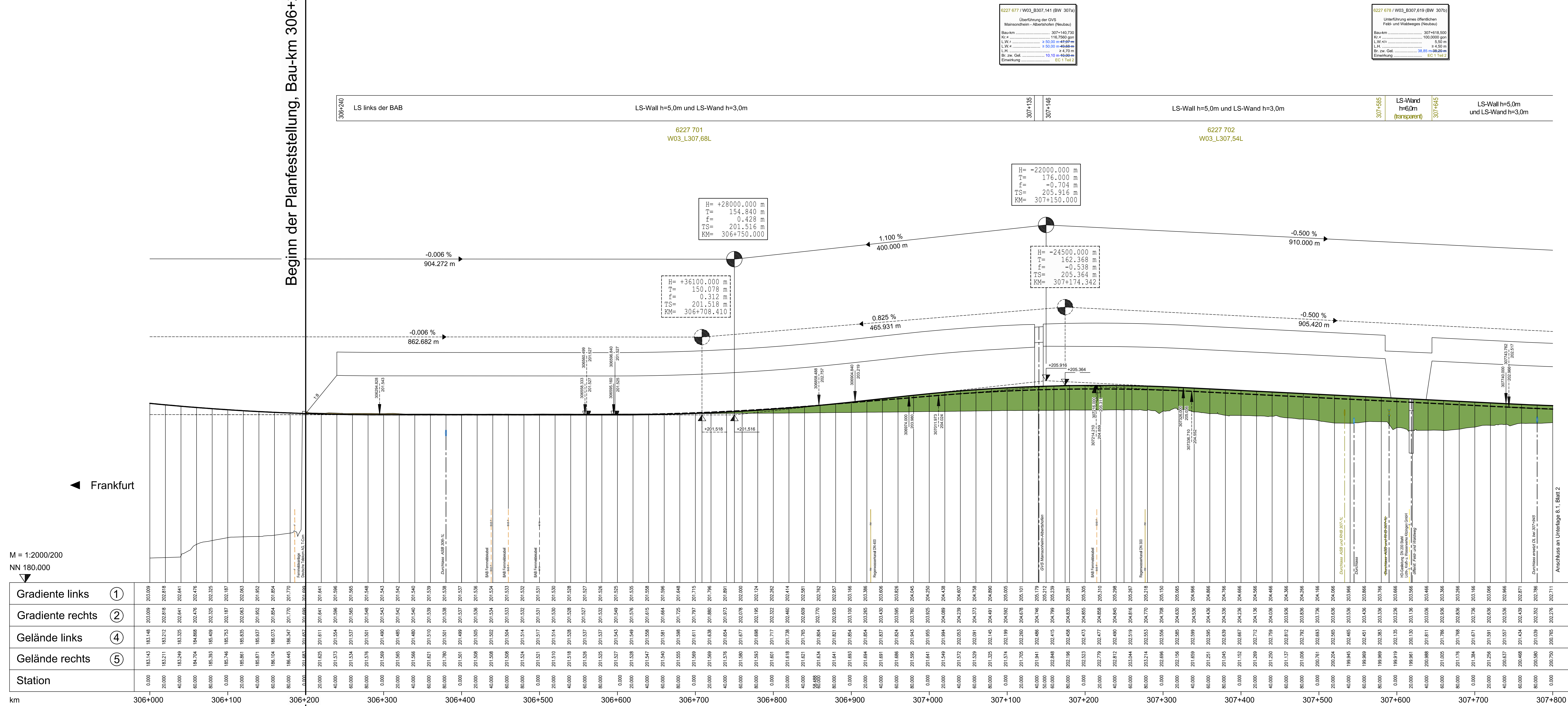
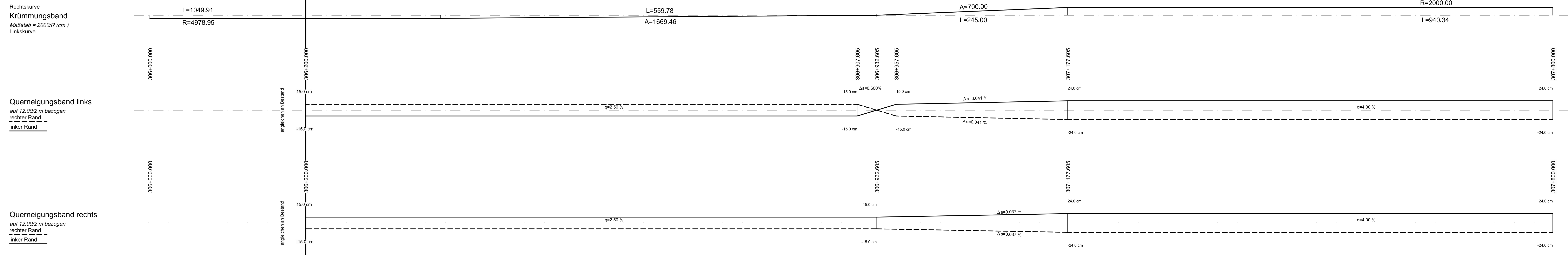


Beginn der Planfeststellung, Bau-km 306+200



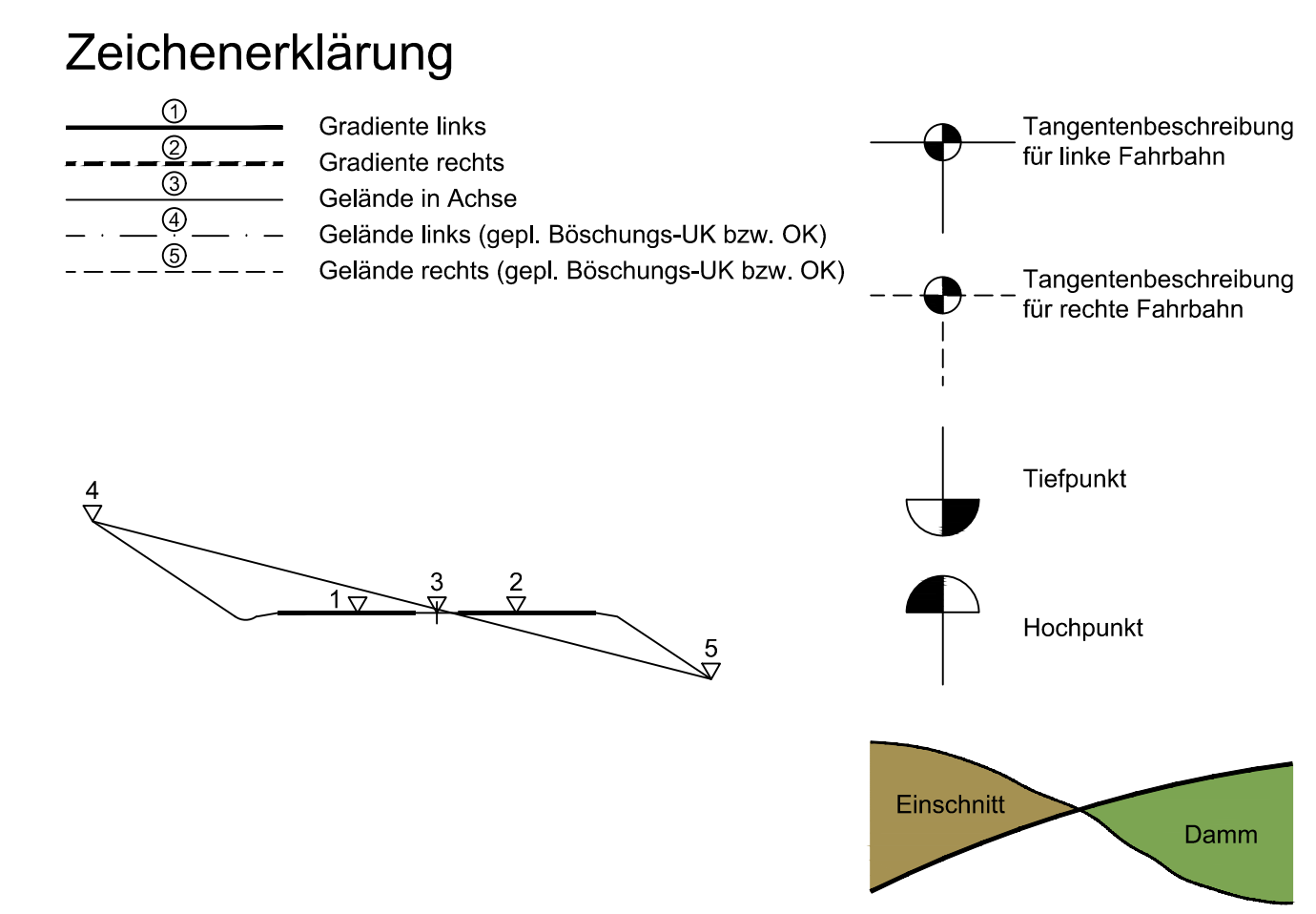
M = 1:2000/200
NN 180.000

Station	306+000	306+100	306+200	306+300	306+400	306+500	306+600	306+700	306+800	306+900	307+000	307+100	307+200	307+300	307+400	307+500	307+600	307+700	307+800
Gradiente links	①	183.148	183.148	183.148	183.148	183.148	183.148	183.148	183.148	183.148	183.148	183.148	183.148	183.148	183.148	183.148	183.148	183.148	183.148
Gradiente rechts	②	203.009	203.009	203.009	203.009	203.009	203.009	203.009	203.009	203.009	203.009	203.009	203.009	203.009	203.009	203.009	203.009	203.009	203.009
Gelände links	④	183.148	183.148	183.148	183.148	183.148	183.148	183.148	183.148	183.148	183.148	183.148	183.148	183.148	183.148	183.148	183.148	183.148	183.148
Gelände rechts	⑤	203.009	203.009	203.009	203.009	203.009	203.009	203.009	203.009	203.009	203.009	203.009	203.009	203.009	203.009	203.009	203.009	203.009	203.009



6227 677 / W03_B307.141 (BW 307a)
Überführung der DV2
Mastbauwerk - Abstreifen (Hochbau)

6227 678 / W03_B307.619 (BW 307b)
Unterführung eines öffentlichen
Fah- und Fußgänger (Hochbau)



Planänderung vom 26.07.2016 ersetzt Unterlage 8.1 Blatt 1EE

Nr.	Art der Änderung	Datum	Name
1	Änderung Bauwerksabmessungen	30.09.15	Starke
3	BW 307a + BW 307b, Durchlass AS u. RH 307-TL, Lärmschutz	26.07.16	Ernst

Wagner Ingenieure
Beratendes Ingenieurbüro für Bauwesen

Datum: 26.07.2016
Zeichen: etc
bearbeitet: 26.07.2016
gezeichnet: 26.07.2016
geprüft: 26.07.2016
München, den 26.07.2016

Freistaat Bayern
Autobahndirektion Nordbayern

Planfeststellung
BAB A3 Frankfurt - Nürnberg
östlich Mainbrücke Dettelbach - westlich AS Wiesentheid

Höhenplan
Bau-km 306+200 bis Bau-km 307+800
Maßstab 1 : 2.000/200

Aufgestellt: Nürnberg, den 29.07.2011 / 30.09.2015 / 26.07.2016
Autobahndirektion Nordbayern

Projekt: 0000201
Datei: 04_1_10Verkehr-Bau_1.ppt